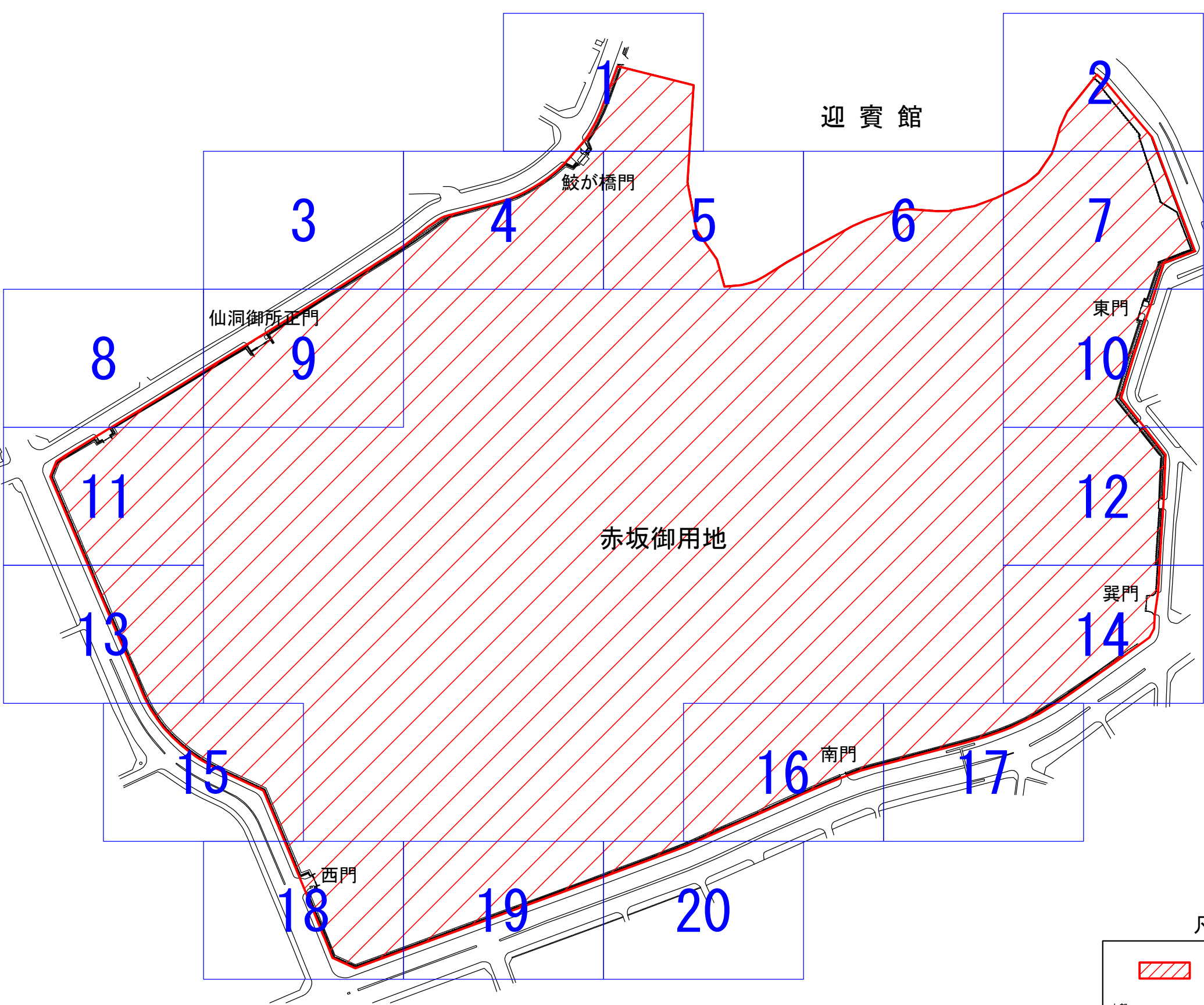


対象施設（御所であって東京都港区元赤坂二丁目に所在するもの）の区域 図割図




凡 例

	対象施設の区域
上部→ 下部→	石 積

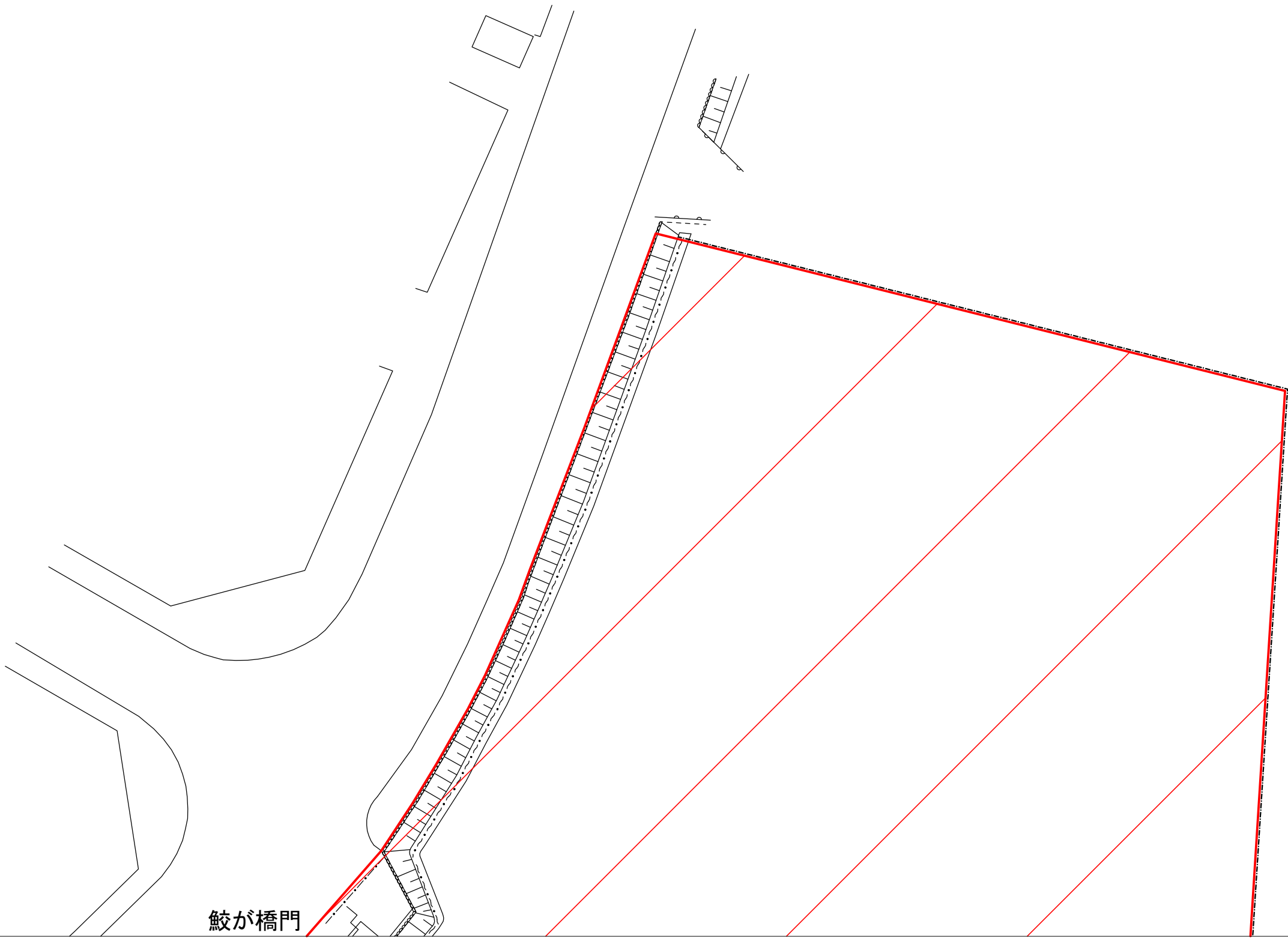
縮尺 1 / 4, 0 0 0



凡 例

 対象施設の区域


上部→  石 積
下部→ 





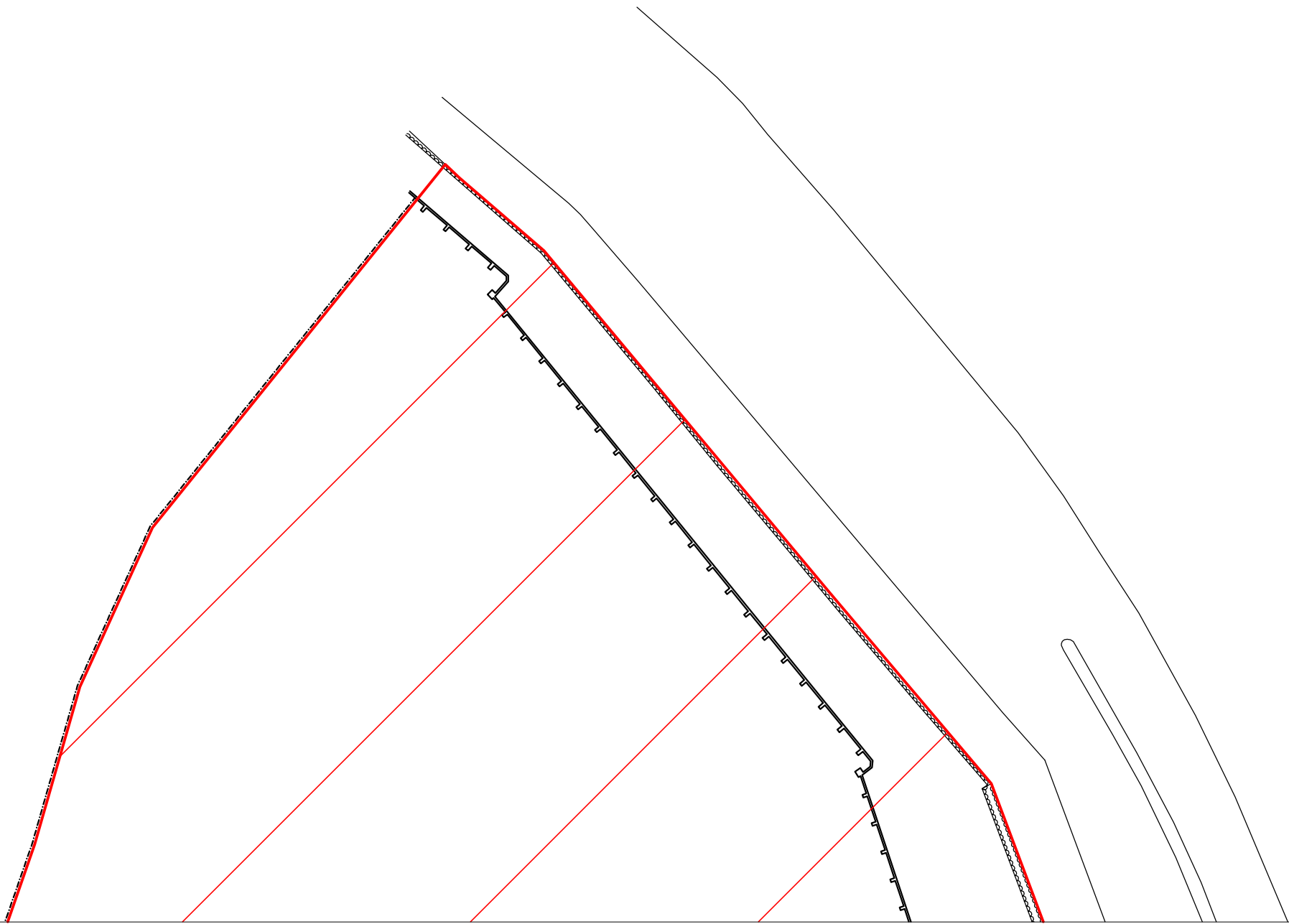
鮫が橋門




凡 例


 対象施設の区域

上部→  石 積
下部→ 



凡 例


 対象施設の区域


上部→  石 積

下部→



凡 例

 対象施設の区域

上部→
下部→  石 積

鮫が橋門



対象施設（御所であって東京都港区元赤坂二丁目に所在するもの）の区域


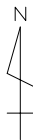
凡 例

対象施設の区域

上部→

下部→


石 積





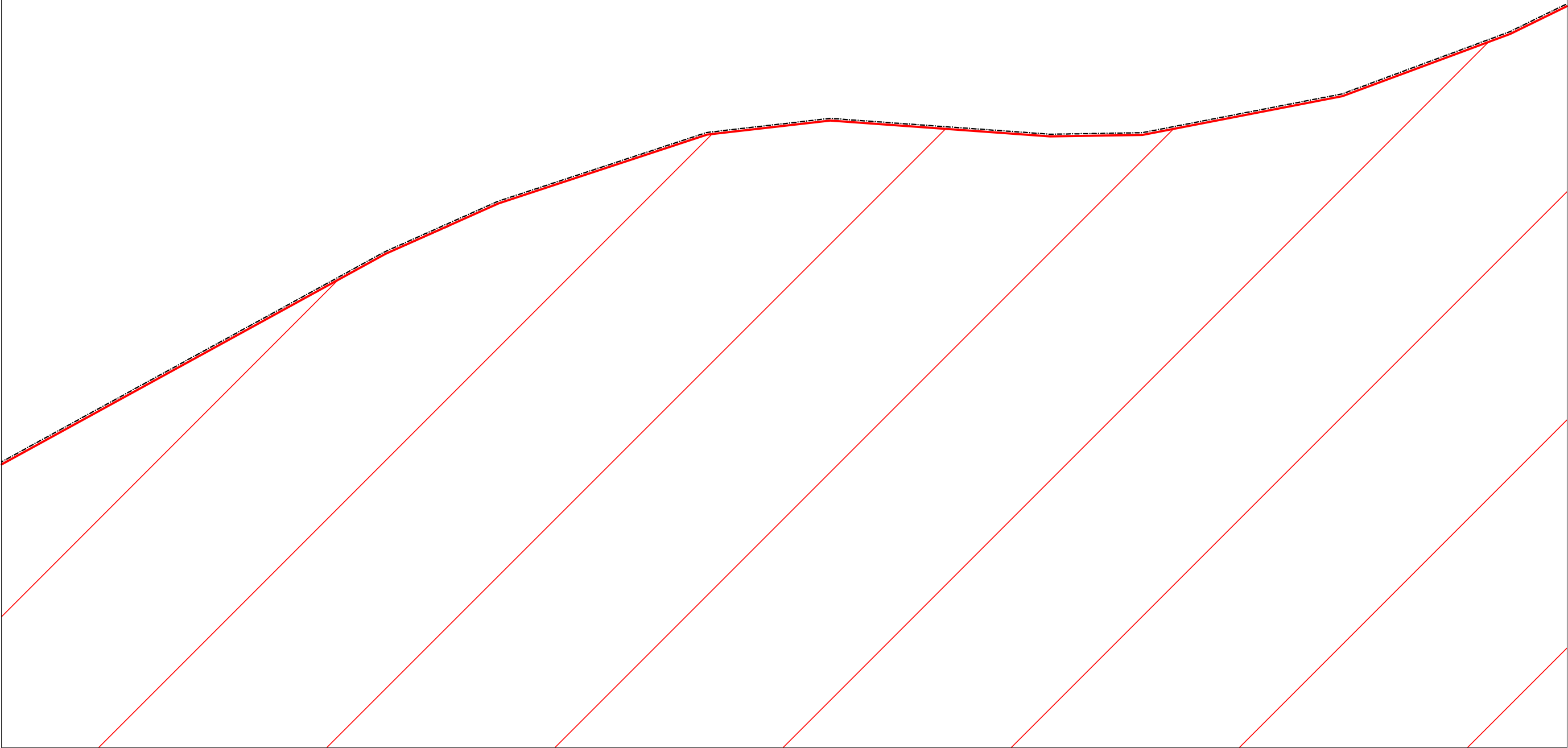
縮尺 1 / 5 0 0

図面番号 5

凡 例


 対象施設の区域



上部→  石 積
下部→ 

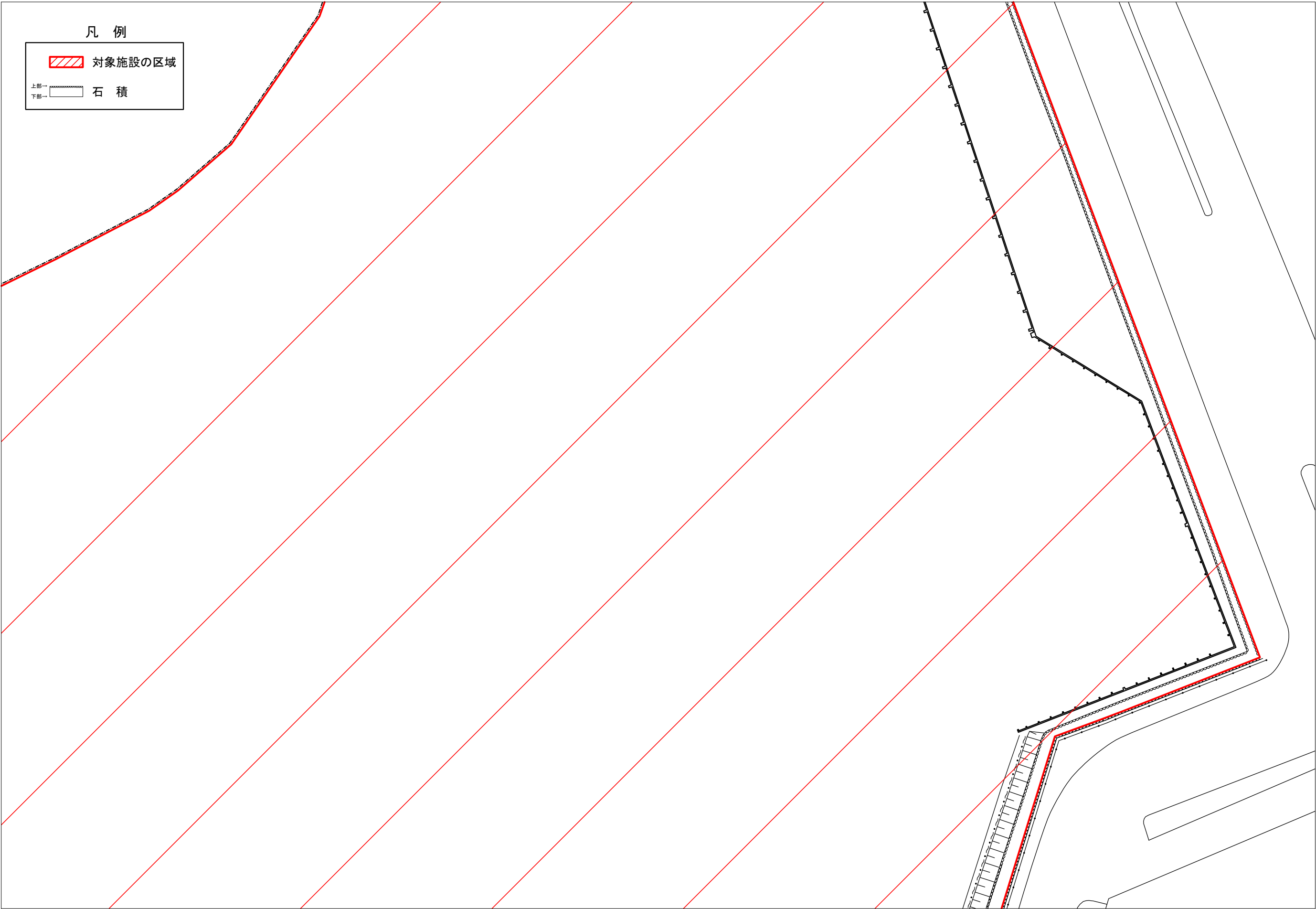




凡 例

 対象施設の区域

上部→  石 積
下部→ 

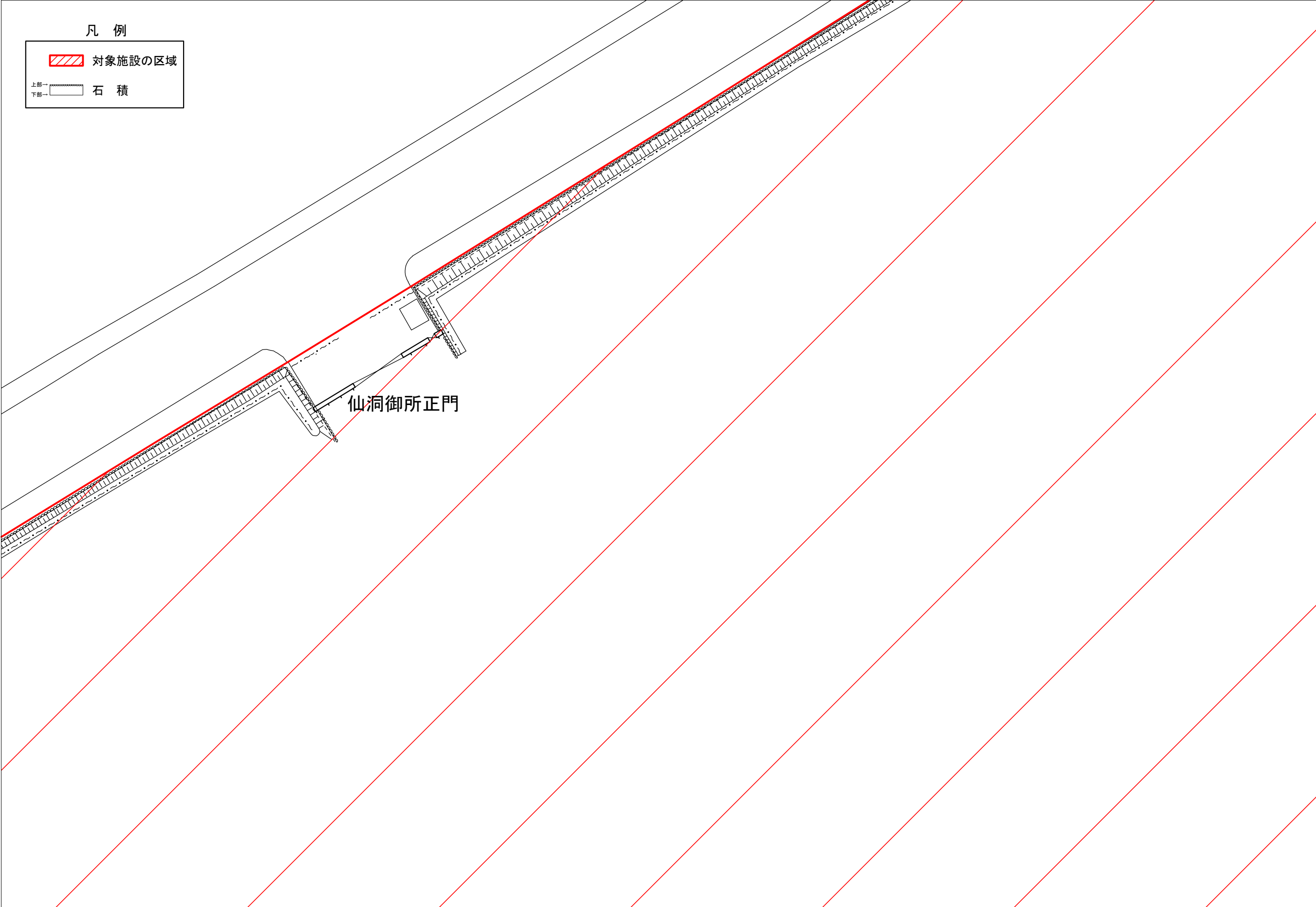


凡 例

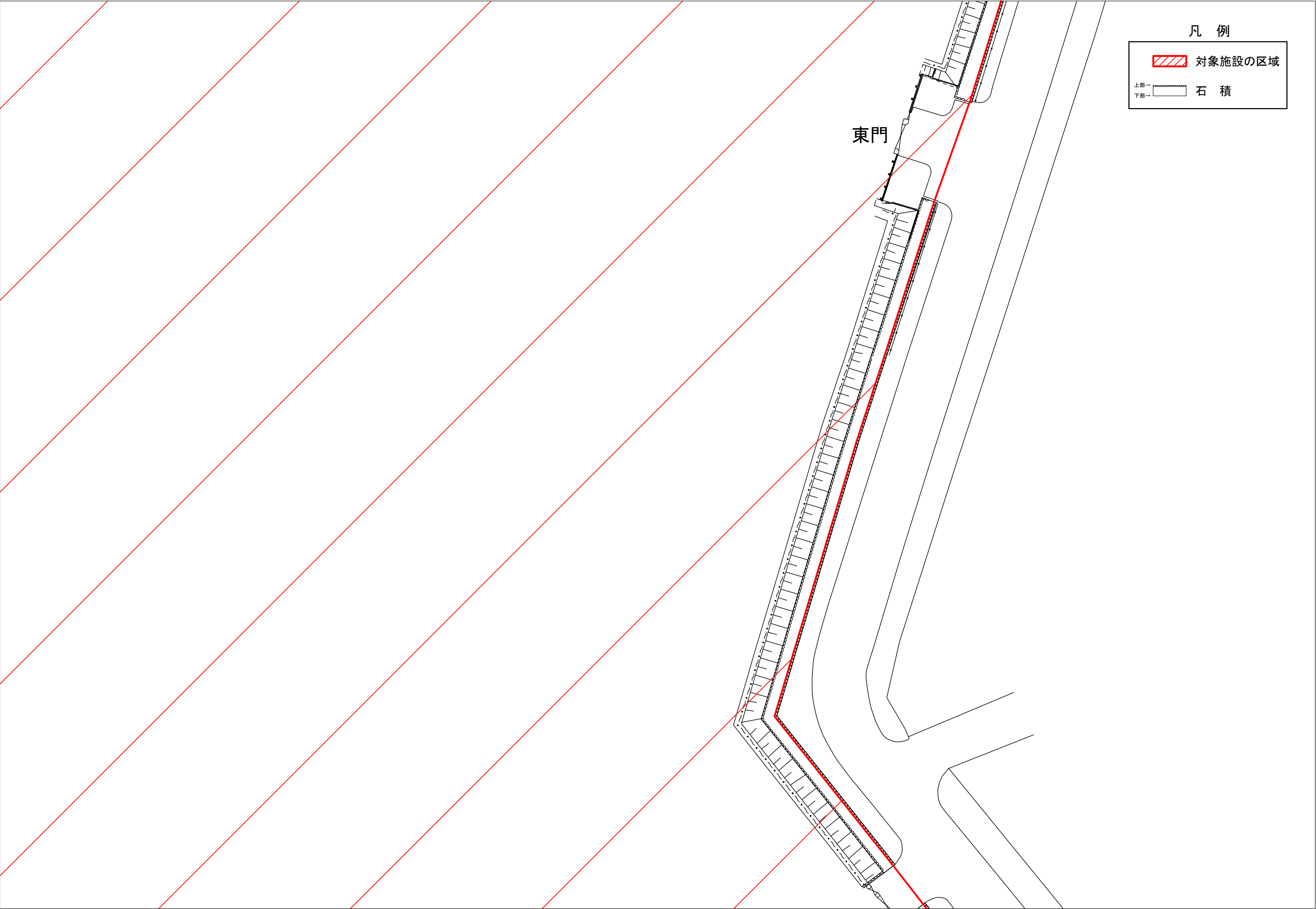
対象施設の区域

上部→下部→石 積





対象施設（御所であって東京都港区元赤坂二丁目に所在するもの）の区域



凡 例


対象施設の区域



上部→ 石 積
下部→

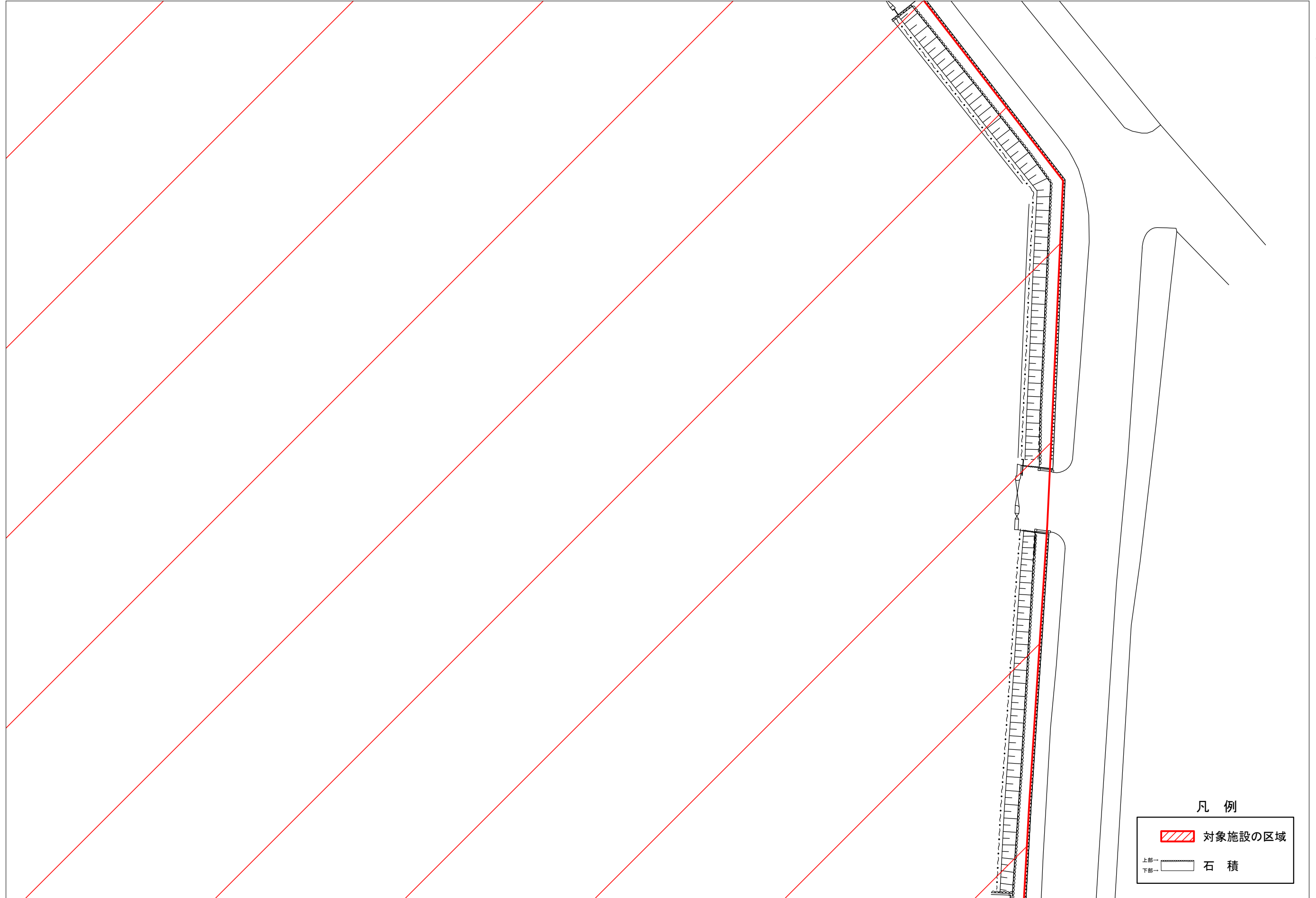
東門




凡 例

 対象施設の区域

上部→  石 積
下部→ 




凡 例



 対象施設の区域

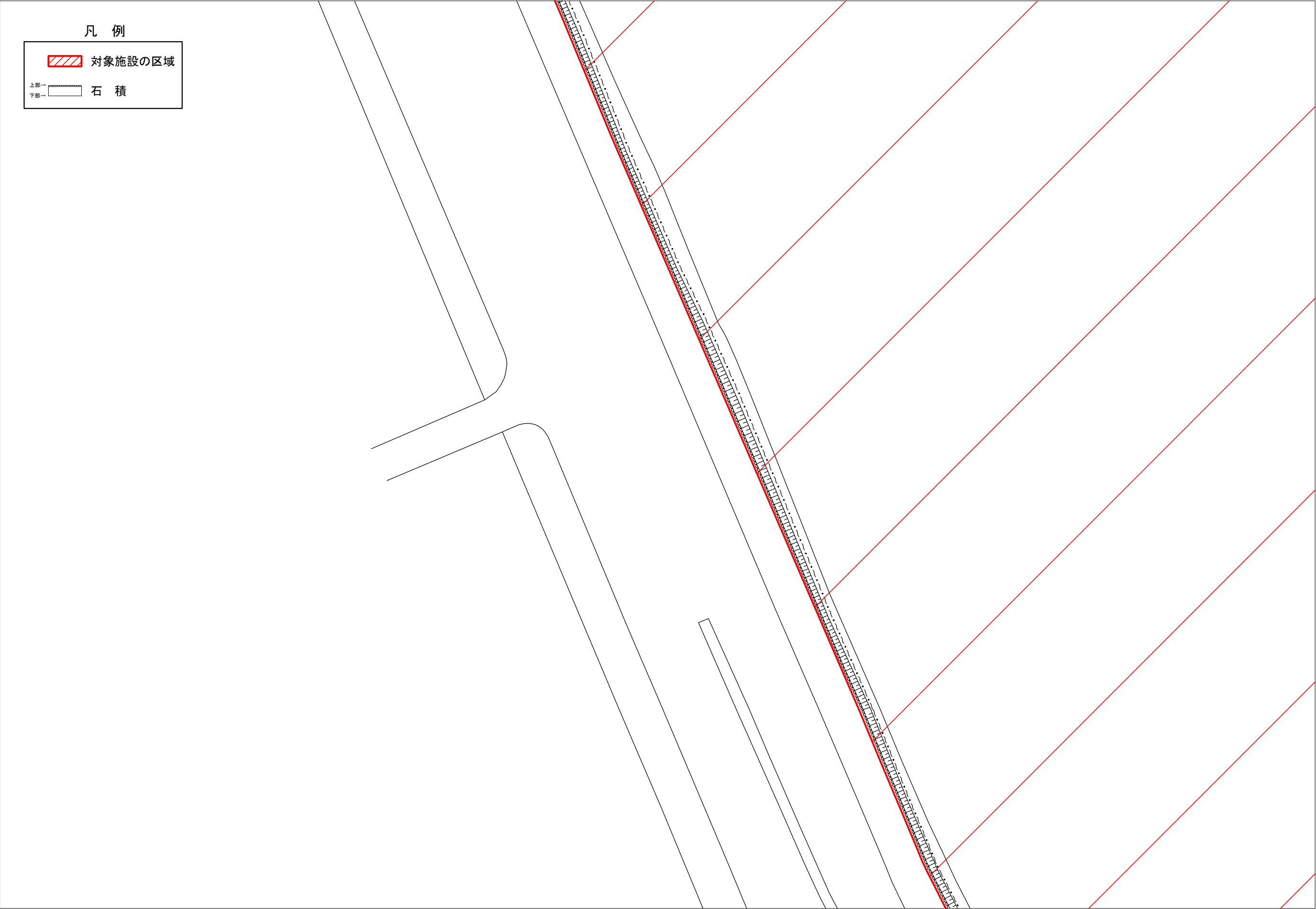
上部→  石 積
下部→

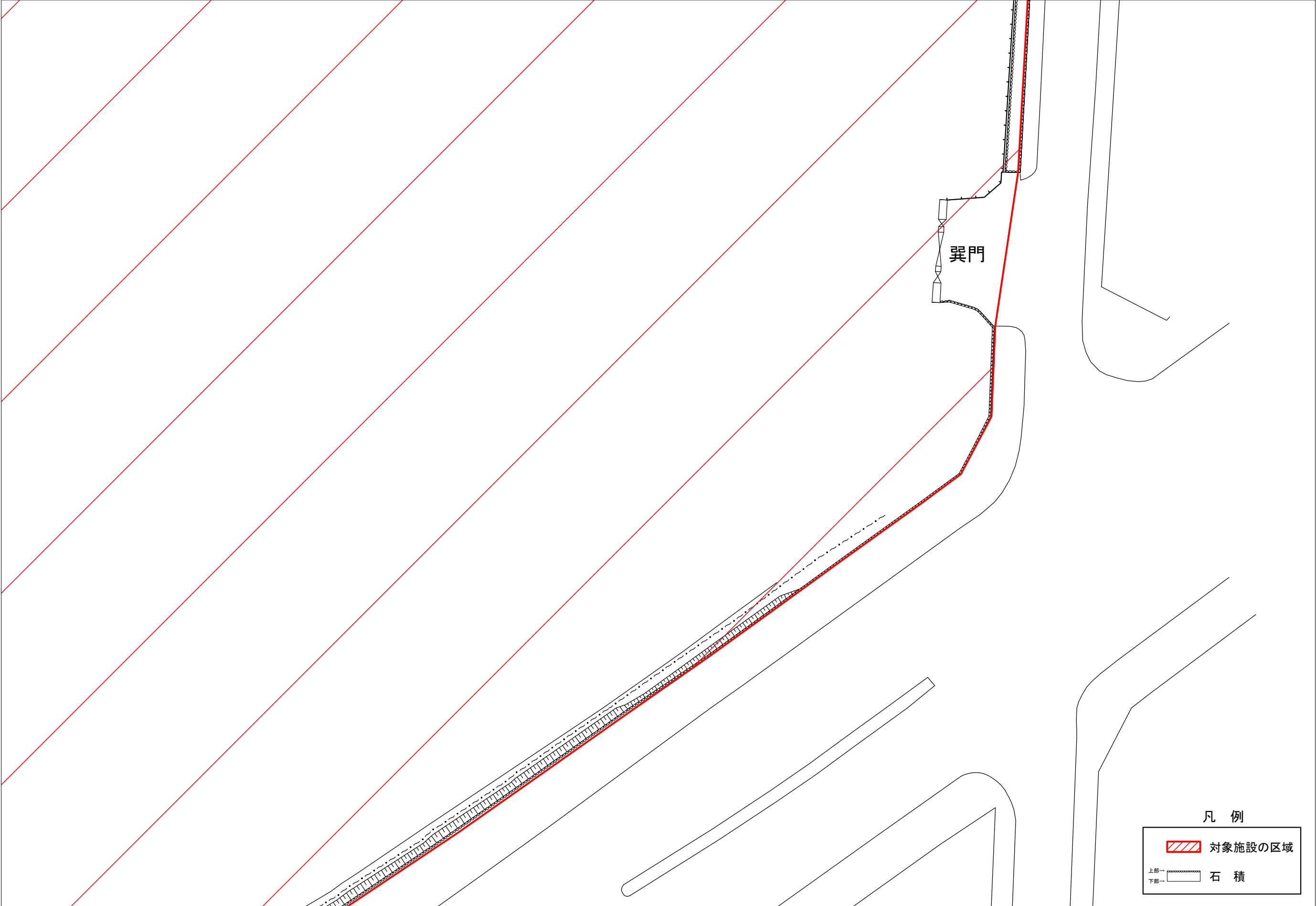


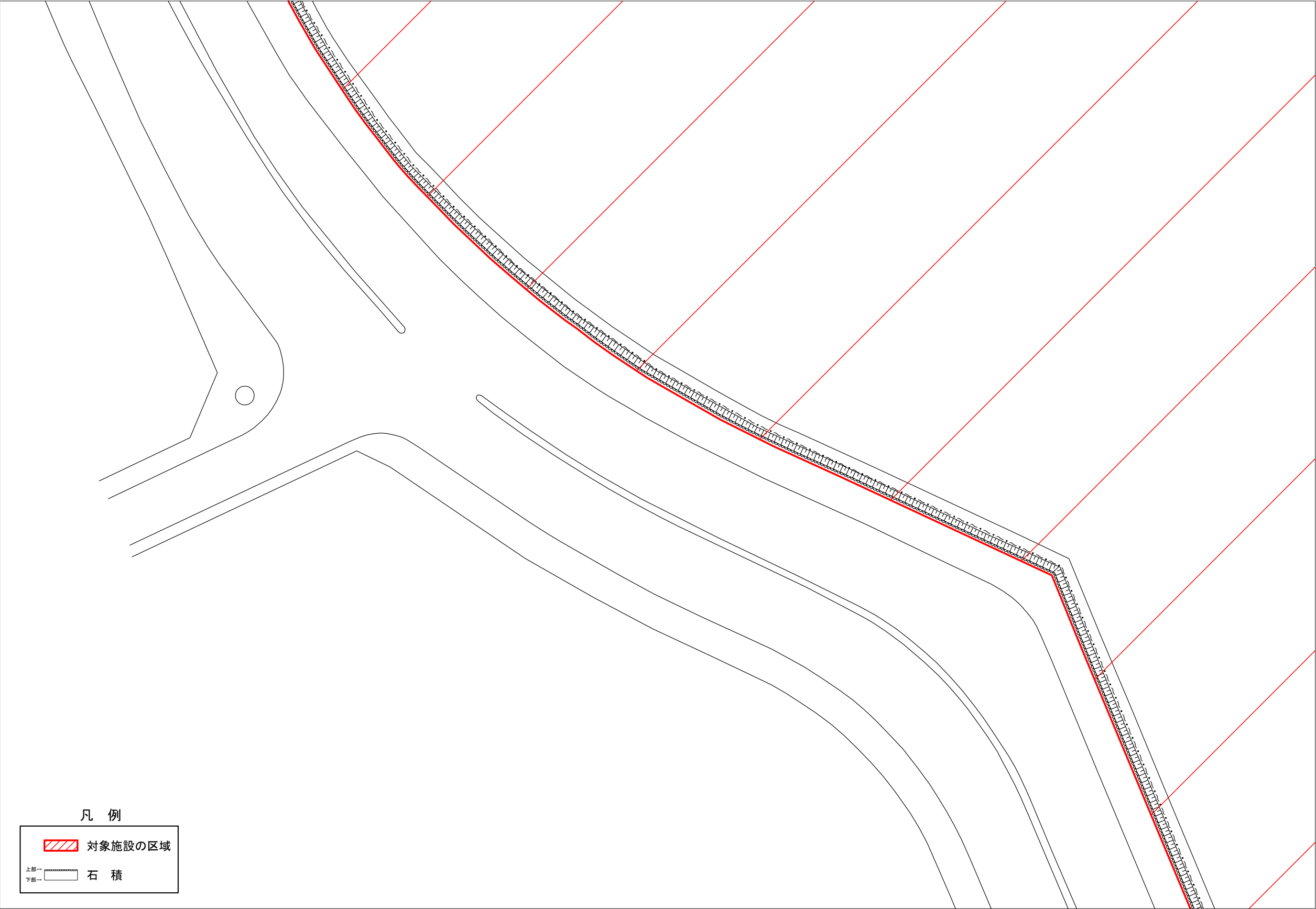
凡 例

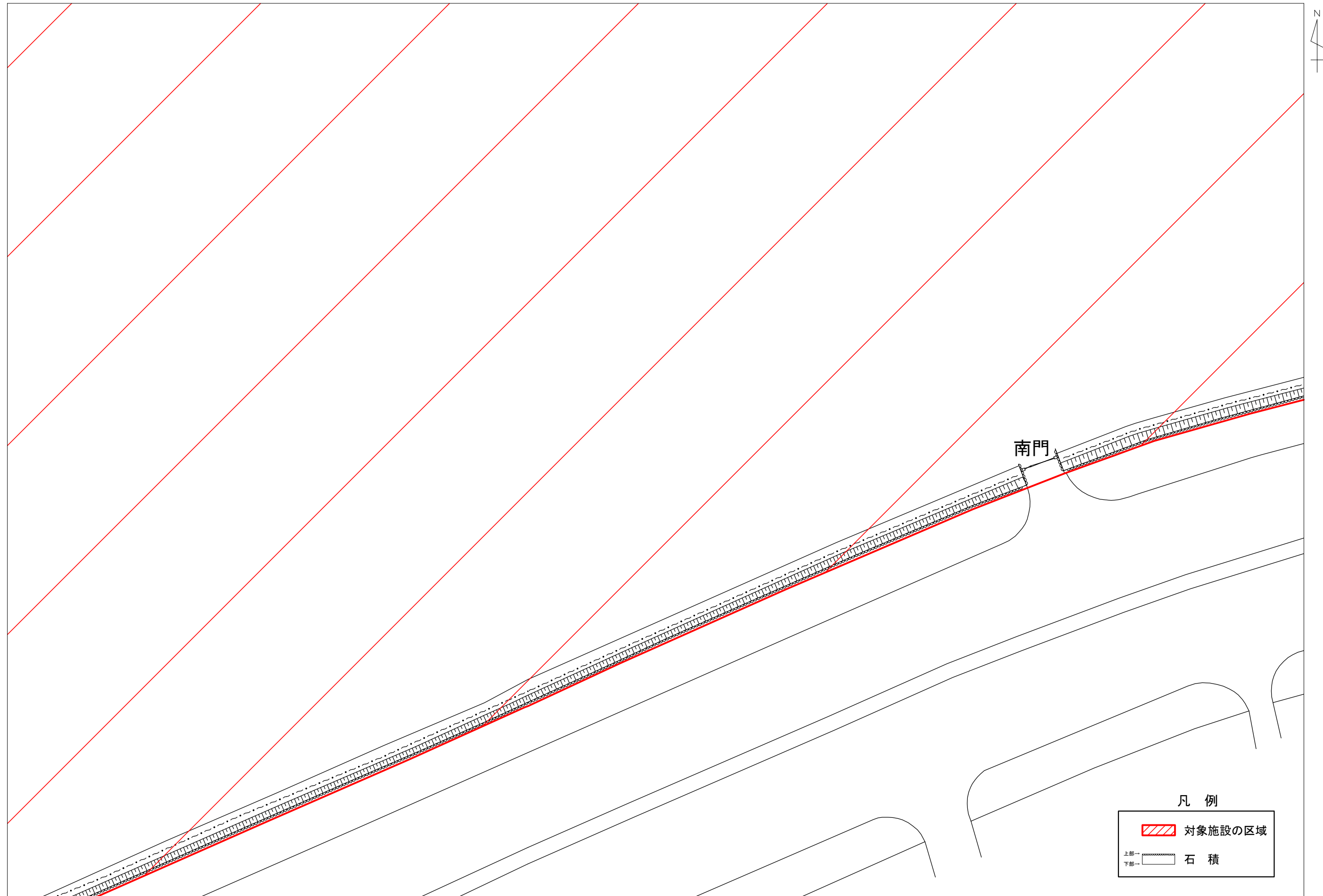
 対象施設の区域

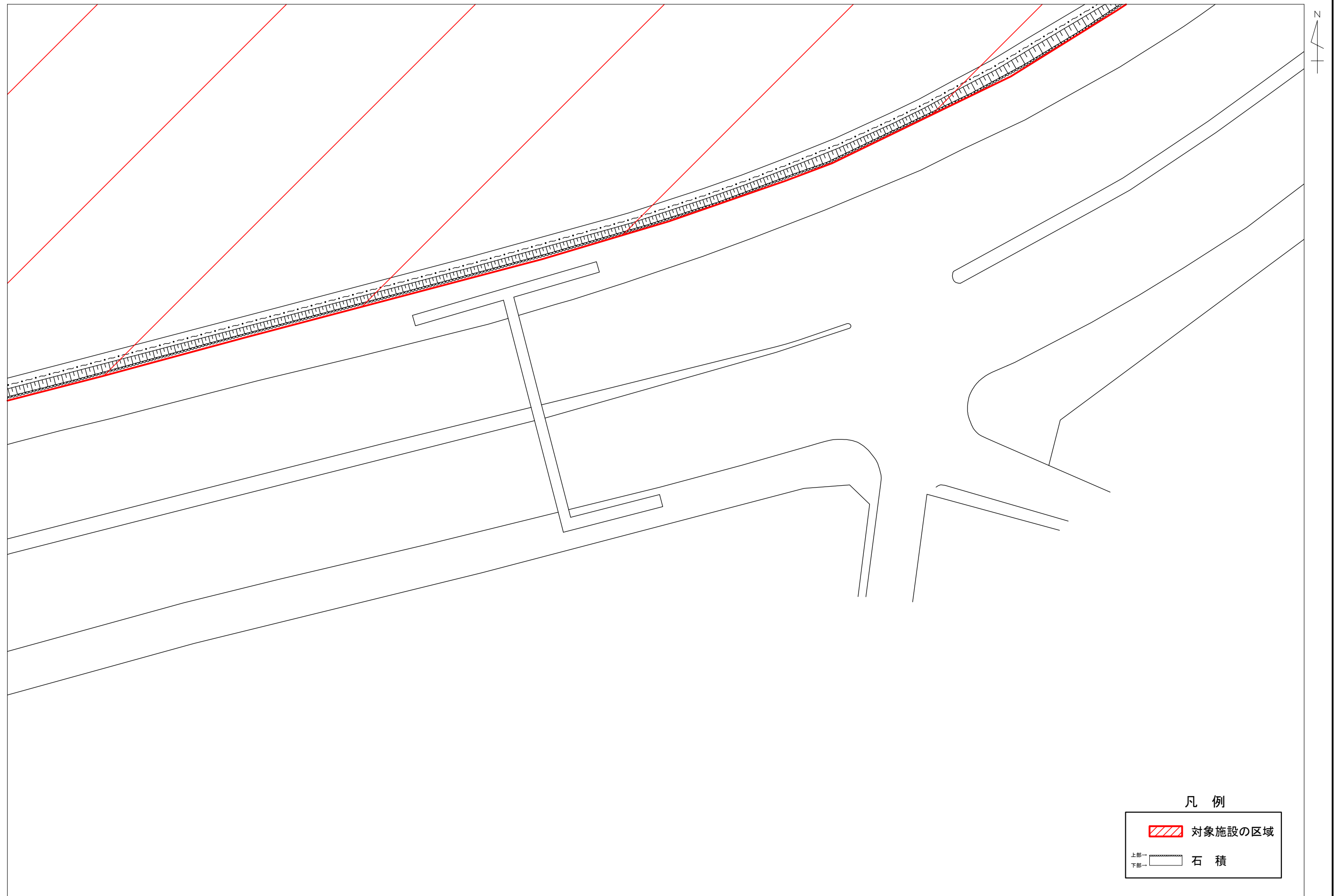
上部→  石 積
下部→ 

















凡 例



 対象施設の区域

上部→  石 積
下部→ 

西門



凡 例

	対象施設の区域
上部→ 	石 積
下部→ 